



**LEGENDA :**

**3. KULTÚRNE DEDIČSTVO , OCHRANA PRÍRODY**

STAV      NÁVRH      OBČIANSKA VYBAVENOSŤ - OBYTNÉ ÚZEMIE PLOCHY VÝSTAVBY MAL.DOMOV

ZaD č.3 ÚP mesta Strážske, prerokovaný a schválený Mestským zastupiteľstvom  
v Strážskom uznesení č. .... 221/2016 ..... zo dňa ..... 11.02. .... 2016.

*[Signature]*  
.....  
primátor mesta

**ČISTOPIS**

**Z3/14 - LOKALITA 14**






**Z3/14 LOKALITA 14 : Zmena funkčného využitia časti plochy p.č.106/4**

V predmetnej lokalite navrhujeme zmenu pôvodného plánovaného využitia plochy na plochu obytnej výstavby .  
Zároveň dochádza k redukcii plochy pozemku s obč. stavbou č. 48

**Vyhodnotenie perspektívneho využitia LPF a PPF**

V predmetnej lokalite nedochádza k záberu LPF a PPF , nakoľko dotknuté parcely nie sú evidované v LPF respektíve PPF

GENERÁLNY PROJEKTANT GENERAL DESIGNER  Ing. arch. Martin Hakoš slobodný architekt SKA Lesná 6 071 01 Michalovce Slovensko ING.ARCH. MARTIN HAKOŠ		ZODPOVENÝ PROJEKTANT ČASŤI: RESPONSIBLE ENGINEER ING.ARCH. MARTIN HAKOŠ	PEČIATKA STAMP 
Miesto stavby BUILDING No. STRÁŽSKE, p.č.KN: 106/4		VYPRACOVAL: RESPONSIBLE ENGINEER ING.ARCH. MARTIN HAKOŠ 	
<b>ZMENY A DOPLNKY č.3 ÚPN MESTA STRÁŽSKE</b>			
INVESTOR Investor: Mesto Strážske , Námestie Alexandra Dubčeka 300 , 072 22 Strážske			
STAVEBNÝ OBJEKT PROJECT PART No.			DÁTUM DATE 08/2015
NÁZOV VÝKRESU DRAWING NAME	<b>KOMPLEXNÝ NÁVRH</b>		VÝKRES Č. DRAWING No.
ČÍSLO ZAKÁZKY JOB No.	ČASŤ PART	REVÍZIA REVISION	FORMÁT SCALE 02 A4 1:2000
			<b>1</b>