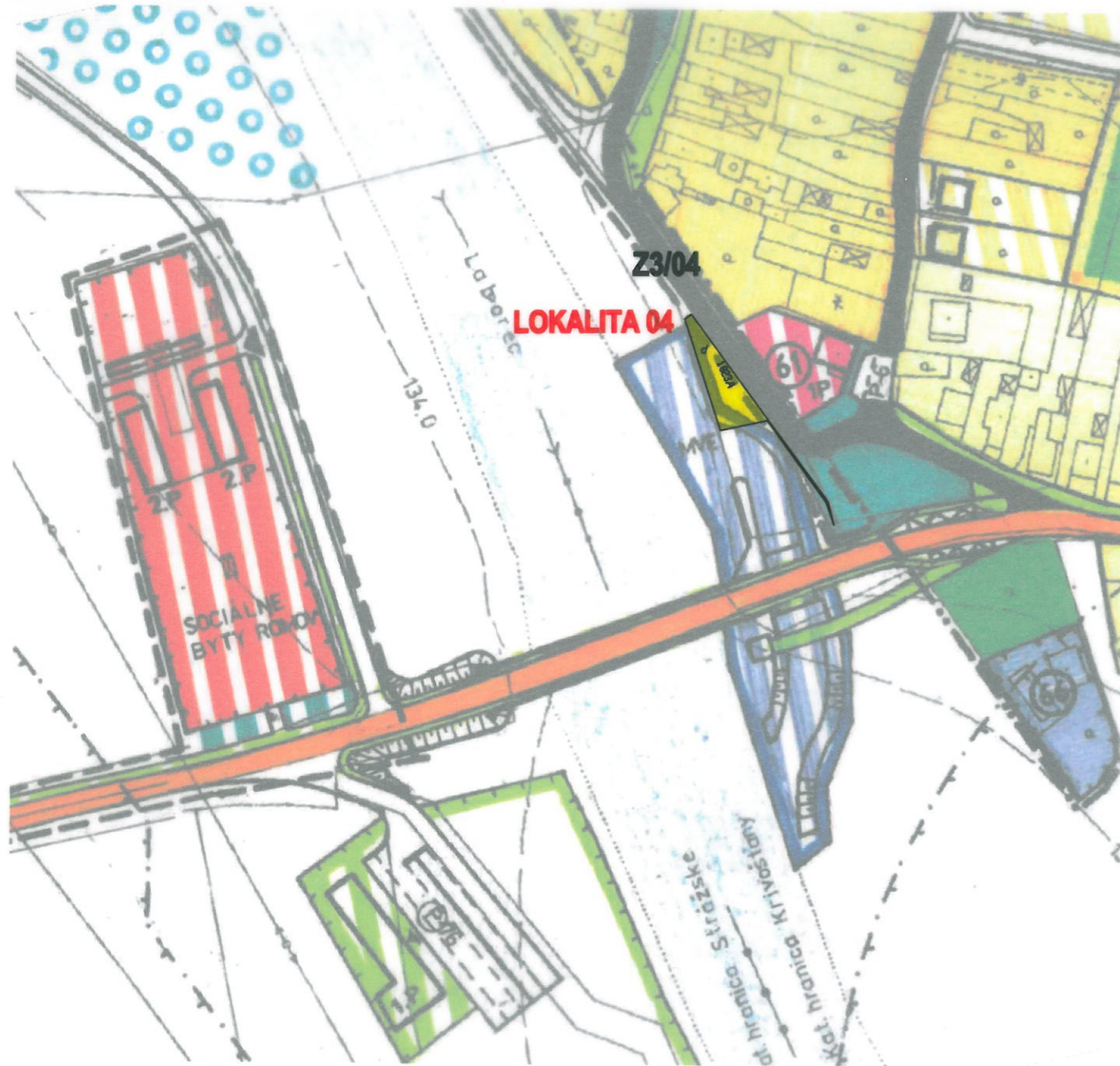


Z3/04 - LOKALITA 04



**Z3/04  
LOKALITA 04 : Zmena funkčného využitia plochy p.č.1823/4**

V predmetnej lokalite navrhujeme zmenu pôvodného plánovaného využitia plochy na plochu rekreácie.  
Na predmetnej ploche navrhujeme oddychovú športovo rekreačnú zónu.

**Vyhodnotenie perspektívneho využitia LPF a PPF**

V predmetnej lokalite nedochádza k záberu LPF a PPF , nakoľko dotknuté parcely nie sú evidované v LPF respektíve PPF

**LEGENDA :**

**2. FUNKČNÉ PLOCHY**



REKREAČNÉ ÚZEMIE , PLOCHY VEREJNEJ ZELENÉ



ZaD č.3 ÚP mesta Strážske, prerokovaný a schválený Mestským zastupiteľstvom  
v Strážskom uznesení č. 221/2016 zo dňa 11.02. 2016.

  
.....  
primátor mesta

**ČISTOPIS**

**Z3/04 - LOKALITA 04**



GENERÁLNY PROJEKTANT GENERAL DESIGNER  Ing. arch. Martin Hakoš autorizovaný architekt SR Loranč 6 071 01 Michalovce Slovensko ING.ARCH. MARTIN HAKOŠ		ZODPOVEĽNÝ PROJEKTANT ČASTI: RESPONSIBLE ENGINEER ING.ARCH. MARTIN HAKOŠ	PEČIATKA STAMP 
MESTO STAVBY BUILDING No. STRÁŽSKE, p.č.KN: 1155/1		VYPRACOVAL: RESPONSIBLE ENGINEER ING.ARCH. MARTIN HAKOŠ	
<b>ZMENY A DOPLNKY č.3 ÚPN MESTA STRÁŽSKE</b>			
INVESTOR Investor Mesto Strážske , Námestie Alexandra Dubčeka 300 , 072 22 Strážske			
STAVEBNÝ OBJEKT PROJECT PART No.	-		DÁTUM DATE 08/2015
NÁZOV VÝKRESU DRAWING NAME			VÝKRES Č. DRAWING No.
<b>KOMPLEXNÝ NÁVRH</b>			<b>1</b>
ČÍSLO ZÁKÁŽKY JOB No.	ČASŤ PART	REVÍZIA REVISION	FORMÁT FORMAT
<b>URBANIZMUS</b>		-	MIERKA SCALE
		02 A4	1:2000